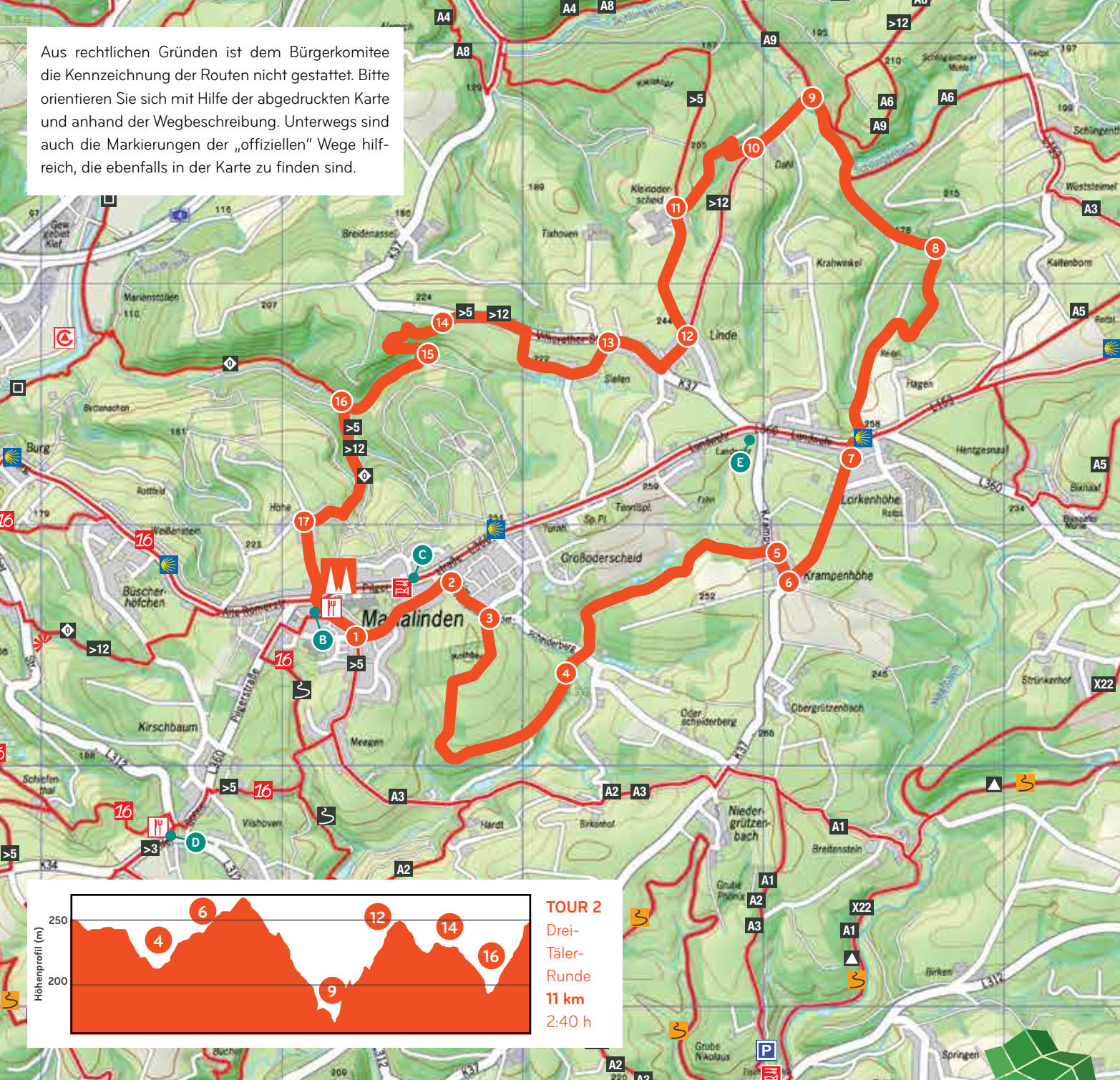
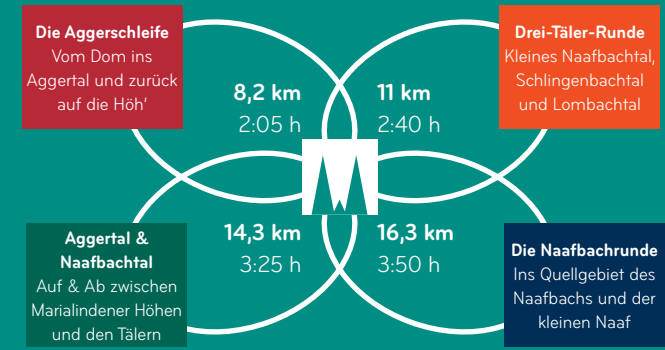


Aus rechtlichen Gründen ist dem Bürgerkomitee die Kennzeichnung der Routen nicht gestattet. Bitte orientieren Sie sich mit Hilfe der abgedruckten Karte und anhand der Wegbeschreibung. Unterwegs sind auch die Markierungen der „offiziellen“ Wege hilfreich, die ebenfalls in der Karte zu finden sind.



**TOUR 2**  
Drei-Täler-Runde  
**11 km**  
2:40 h



*Kutt vom Dom!*

Das Bürgerkomitee Marialinden hat vier Wanderrouten durch das Bergische Land rund um Marialinden ausgearbeitet. Charakter, Länge und Gehzeiten der Strecken sind unterschiedlich. Die Routen führen auf Wegen und Pfaden durch Wälder, über Wiesen, vorbei an Bach- und Flussläufen. Ausgangspunkt und Ziel ist immer der Marialindener Dom.  
Nicht alle Abschnitte führen über markierte Wege. Festes Schuhwerk wird grundsätzlich empfohlen. Das Bürgerkomitee übernimmt für die Wanderstrecken keine Haftung.

Informationen zu den offiziellen Wanderwegen rund um Marialinden finden Sie auch unter [www.bergisches-wanderland.de](http://www.bergisches-wanderland.de)





*Kutt vom Dom!*  
Wandern rund um Marialinden



**Tour 2:**  
**Drei-Täler-Runde**

Kleines Naafbachtal, Schlingenbachtal und Lombachtal

BÜRGERKOMITEE MARIALINDEN

 <p><b>Restaurant Camping Paul</b> Viersbrücken 9 Tel. 02206/2751 51491 Overath www.camping-paul.de Mo, Do, Fr ab 18 Uhr, Sa, So &amp; an Feiertagen ab 11.30 Uhr</p>	 <p><b>Gaststätte Altenrath</b> Pilgerstraße 26 Tel. 02206/1498 51491 Overath www.gaststaette-altenrath.de Mo, Do-Sa ab 17, So ab 12 Uhr</p>
 <p><b>Bergischer Hof</b> Pilgerstraße 64 Tel. 02206/95340 51491 Overath www.hotel-bergischer-hof.de Di-Fr 11-14.30 &amp; 17-23.30 Uhr, Sa, So &amp; an Feiertagen 11-23.30 Uhr</p>	 <p><b>Landgasthaus Sonne</b> An der Sonne 10 Tel. 02206/83610 51491 Overath www.landgasthaussonne.de Do-Di 12-21.30 Uhr</p>





### Start unserer Wanderung ist der Brunnen vor der Pfarrkirche von Marialinden

Von vorne auf die beiden Domtürme schauend, laufen wir nach RECHTS, überqueren die Hauptstraße und gehen in die Straße „An den Sieben Linden“. Ihr folgen wir.

0:05

1

Nach knapp 5 Minuten erreichen wir einen kleinen Kreisverkehr. Dort laufen wir nach LINKS in die „Franziskanerstraße“.

2

Etwa 400 m weiter, bevor die „Franziskanerstraße“ in die Hauptstraße (Pilgerstraße) mündet, gehen wir an den Glascontainern RECHTS in die Straße „Auf dem Steinacker“. Wir folgen dem Straßenverlauf etwa 200 m (s. Karte).



Unser Weg führt uns über Wiesen und Felder

0:12

3

Kurz hinter dem höchsten Punkt wandern wir nach RECHTS zwischen den Wiesen in den Feldweg. Zur Orientierung: Links zweigt die Straße „Großoderscheid“ ab.



Eine Bank lädt zur frühen Rast ein und kündigt vom Engagement des Bürgerkomitees Marialinden

Von hier können wir den Ausblick ins Bergische Land genießen. Ein Stück weiter steht rechts eine Bank, die das Bürgerkomitee Marialinden aufgestellt hat. Wir laufen zwischen den Wiesen und später hinab in den Wald hinein.

0:35

4

Nach einiger Zeit, wir sind im Tal des kleinen Naafbachs, queren wir eine asphaltierte Straße. Wir laufen weiter GERADEAUS durch den Wald und folgen dem Bachlauf der kleinen Naaf bis zur Quelle in Krampenhöhe.

0:50

5

In Krampenhöhe erreichen wir die Straße und gehen dort nach RECHTS bergauf.

6

Schon nach 100 m, an den letzten Häusern, biegen wir scharf LINKS in den asphaltierten Wirtschaftsweg (nicht den Feldweg!) ab. Nach rechts schöne Aussicht auf den Heckberg. Vorbei an einigen Pferdewiesen erreichen wir 5 Minuten später Lorkenhöhe.



Pferde werden zu unseren Begleitern – nicht nur auf der Koppel, sondern mit etwas Glück auch auf der Strecke

1:00

7

Es geht weiter GERADEAUS durch Lorkenhöhe bis zur Hauptstraße. Dort ein paar Meter nach RECHTS und dann auf der anderen Straßenseite wieder in den Wald hinunter. Dieser Weg ist auch als Reitweg ausgeschildert. Im Wald die Abzweigung links ignorieren, wir halten uns RECHTS. Achtung: Auch ein Stück weiter folgen wir dem Hauptweg in eine RECHTSKURVE und ignorieren den Abzweig nach links.

1:15

8

15 Minuten später erreichen wir einen Querweg. Dort gehen wir LINKS, bergab und kommen dann ins Schlingenbachtal.

1:25

9

Wir stoßen auf ein einzelnes Gebäude am Schlingenbach. Am Abzweig nach links lädt eine Bank zur Rast ein. Dort geht es für uns LINKS steil den Berg hinauf nach Dahl. Der Weg ist markiert (s. Karte).

1:30

10

Schon in Dahl an den ersten Gebäuden, dort, wo das Wegkreuz steht, verlassen wir den markierten Wanderweg und biegen RECHTS in den Wald ab. Der Weg ist als Reitweg gekennzeichnet.

1:40

11

Nach 10 Minuten erreichen wir Kleinoderscheid: Eine weitere Bank lädt zur Rast ein. Dort laufen wir LINKS.

E

**Einkehr nahe des Weges:**  
**Gaststätte Zur Landwehr**  
Landwehr 26, 51491 Overath  
Tel. 02206/863145  
Di-Fr ab 17 Uhr  
Sa & So ab 15 Uhr



1:50

12

Wir wandern bergauf bis zur Kreuzung in Linde. Dort treffen wir wieder auf die Wegmarkierungen und folgen ihnen nach RECHTS. Auch 200 m weiter, an der nächsten Kreuzung, wieder RECHTS gehen.

13

Wieder 300 m weiter laufen wir LINKS (s. Karte). Die viel befahrene Straße wird somit ein Stück umgangen. Wir wandern durch den Weiler Siefen, halten uns unten RECHTS und erreichen nach einem kleinen Anstieg wieder die Straße. Ihr folgen wir nun 200 m nach LINKS.



Kleine Umgehung: Wir wandern durch den Weiler Siefen, um ein Stück der Straße zu umgehen

2:05

14

Am Waldanfang verlassen wir die Straße nach LINKS. ACHTUNG: Es geht am Waldrand über (!!) die Wiese und erst dann in den Wald, den Wanderzeichen folgen. Nicht direkt geradeaus in den Wald, wo auch ein Weg zu erkennen ist. ACHTUNG: Die Orientierung fällt ein wenig schwer, immer Ausschau nach den Wegmarkierungen halten! Nach einigen Minuten geht es bergab.

15

Eine kleine Holzbrücke führt über den Bach, der in Siefen entspringt. Danach geht es ein paar Meter bergauf, bis wir den Wirtschaftsweg erreichen. Dort gehen wir RECHTS leicht bergab weiter.



Über eine kleine Holzbrücke führt der Weg bergauf

2:25

16

Nach wenigen Minuten erreichen wir den Lombach, der von links aus dem Tal kommt. Er trifft hier mit dem Bach aus Siefen zusammen. Dort kommt ein Abzweig. Wir wandern LINKS das Lombachtal bergauf. Wenn nach einiger Zeit die ersten Häuser in Sicht kommen, gehen wir RECHTS weiter bergauf.



Vom Ortsteil Höhe geht es ein letztes Stück steil bergauf zum Dom

2:35

17

Im Weiler Höhe an der Kreuzung laufen wir LINKS. Gut 5 Minuten später sind wir nach 2:40 Stunden reiner Gehzeit wieder an unserem Ausgangspunkt, dem Marialindener Dom.

2:40



**Herausgeber: Bürgerkomitee Marialinden**  
**Ansprechpartner: Markus Mengelberg**  
**info@marialinden.de**  
**www.marialinden.de**

Angaben ohne Gewähr. Stand: Oktober 2016

Gestaltung: LAWRENZ – Die Qualitätler  
Großdresbach 5, 51491 Overath, www.qualitaeter.de